



กรมทางหลวงชนบท

งานสำรวจและออกแบบโครงข่ายสะพาน ปี 2561 กลุ่มที่ 4

สะพาน คสล.ข้ามฝายน้ำล้น บ.โนนเจริญ
ต.โชคเหนือ/ตราคม อ.ลำดวน จ.สุรินทร์

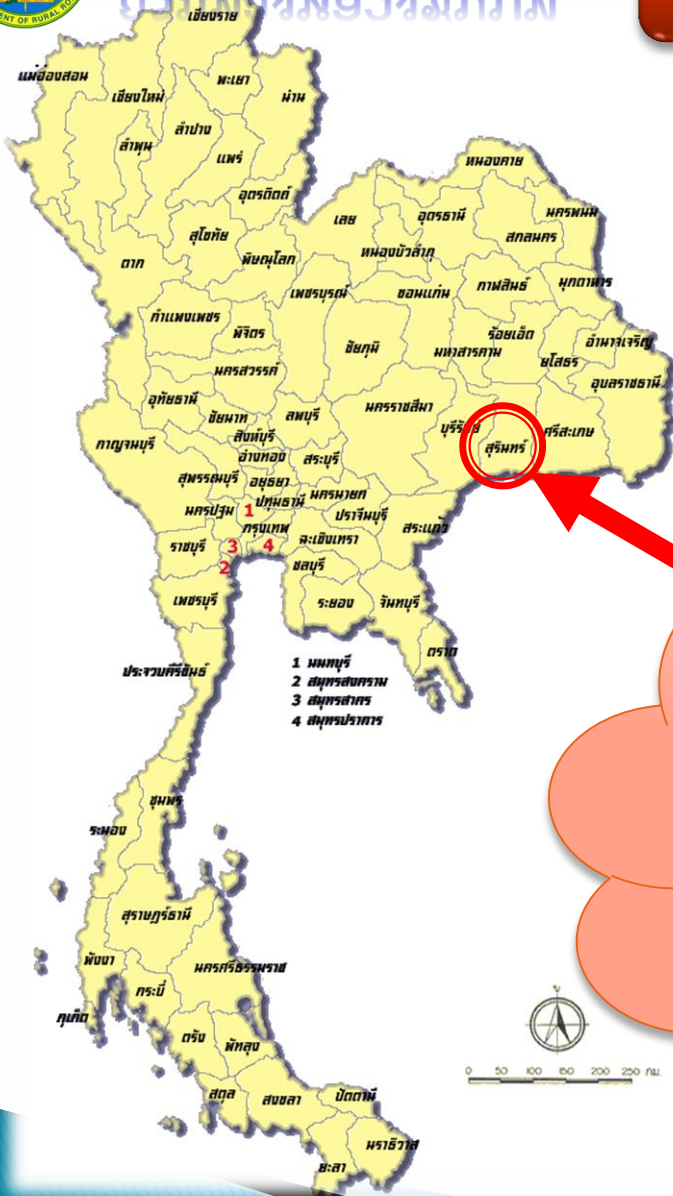


บริษัท อินเทอร์เน็ตเนชั่นแนล เอ็นจิเนียริง คอนซัลแต้นส์ จำกัด



กรมทางหลวงชนบท

ที่ตั้งโครงการ



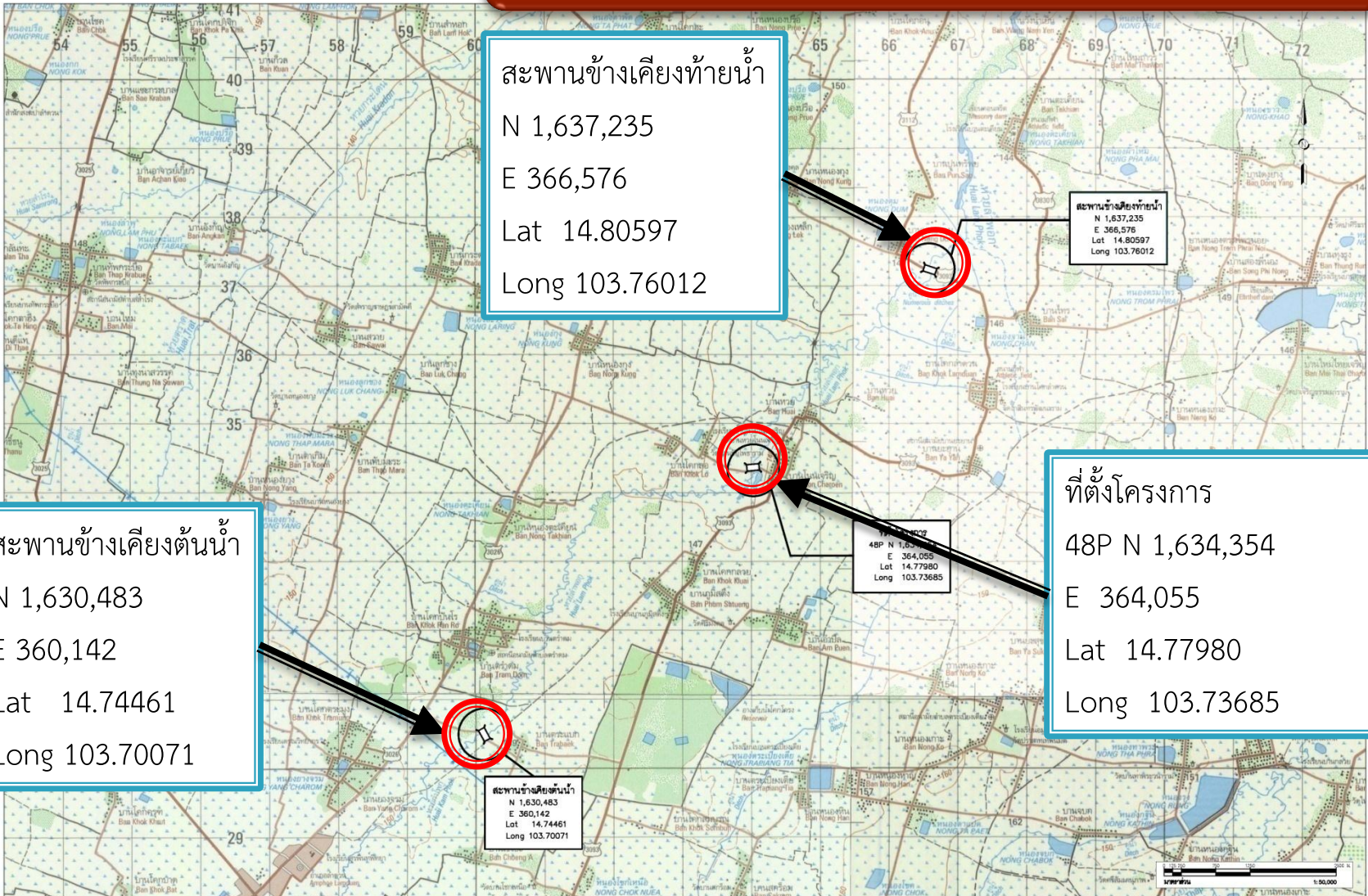
ที่ตั้งโครงการ
 สะพาน คสล.ข้ามฝายน้ำล้น
 บ.โนนเจริญต.โชคเหนือ/ตรำดม
 อ.ลำดวน จ.สุรินทร์





กรมทางหลวงชนบท

แผนที่ 1:50000



สะพานข้างเคียงท้ายน้ำ
 N 1,637,235
 E 366,576
 Lat 14.80597
 Long 103.76012



สะพานข้างเคียงท้ายน้ำ
 N 1,637,235
 E 366,576
 Lat 14.80597
 Long 103.76012

สะพานข้างเคียงต้นน้ำ
 N 1,630,483
 E 360,142
 Lat 14.74461
 Long 103.70071

สะพานข้างเคียงต้นน้ำ
 N 1,630,483
 E 360,142
 Lat 14.74461
 Long 103.70071

ที่ตั้งโครงการ
 48P N 1,634,354
 E 364,055
 Lat 14.77980
 Long 103.73685

48P N 1,634,354
 E 364,055
 Lat 14.77980
 Long 103.73685

 <p>สำนักสำรวจและออกแบบ กรมทางหลวงชนบท กระทรวงคมนาคม</p>	 <p>บริษัท อินเทอร์เน็ตเนชั่นแนล เอ็นจิเนียริ่ง คอนซัลแต้นส์ จำกัด</p>	<p>สะพาน คสล. ข้ามลำน้ำต้น บ.โนนเจริญ ต.โคกเหนือ/ศรีคมมา อ.ลำดวน จ.อุบลราชธานี</p>	<p>แผนที่บริเวณโครงการ</p>	<p>มาตราส่วน: 1:50,000 วันที่: / / เลขที่: /</p>
---	---	---	----------------------------	--





ภาพถ่ายทางอากาศ



ที่ตั้งโครงการ
 48P N 1,634,354
 E 364,055
 Lat 14.77980
 Long 103.73685


	สำนักสำรวจและออกแบบ กรมทางหลวงชนบท กระทรวงคมนาคม	บริษัท อินเทอร์เน็ตเนชั่นแนล เอ็นจิเนียริ่ง คอนซัลแต้นส์ จำกัด	หน่วยงาน: หน่วยงาน: หน่วยงาน:	สถานที่: คล. ชำนาญน้ำอัน น โนนเจริญ ต.โคกเหนือ/ศรีวิชัย อ.ลำตะคอง จ.สุรินทร์	ภาพถ่ายทางอากาศ	มาตรฐาน: 1:10,000	แผ่นที่: ผนัง:
--	---	--	-------------------------------------	---	-----------------	----------------------	-------------------





กรมทางหลวงชนบท
กระทรวงคมนาคม

การสำรวจเบื้องต้น



บริษัท อินเทอร์เน็ต ซันแนล เอ็นจิเนียริง คอนซัลแต้นส์ จำกัด



กรมทางหลวงชนบท
กรมทางหลวงชนบท

ที่ตั้งโครงการ(จุดเริ่มต้น)



บริษัท อินเทอร์เน็ตเนชั่นแนล เอ็นจิเนียริ่ง คอนซัลแต้นส์ จำกัด



กรมทางหลวงชนบท
กระทรวงเกษตรและสหกรณ์

ที่ตั้งโครงการ(จุดสิ้นสุด)



บริษัท อินเตอร์เนชั่นแนล เอ็นจิเนียริ่ง คอนซัลแต้นส์ จำกัด



กรมทางหลวงชนบท
กรมทางหลวงชนบท

ที่ตั้งโครงการ(จุดสิ้นสุด ทางเลือก 2)



บริษัท อินเทอร์เน็ตเนชั่นแนล เอ็นจิเนียริง คอนซัลแต้นส์ จำกัด



กรมทางหลวงชนบท
กรมทางหลวงชนบท

ที่ตั้งโครงการ(จุดเริ่มต้นสะพาน)



บริษัท อินเทอร์เน็ตเนชั่นแนล เอ็นจิเนียริง คอนซัลแต้นส์ จำกัด



กรมทางหลวงชนบท
กรมทางหลวงชนบท

ที่ตั้งโครงการ(จุดสิ้นสุดสะพาน)



บริษัท อินเทอร์เน็ตเนชั่นแนล เอ็นจิเนียริง คอนซัลแต้นส์ จำกัด



กรมทางหลวงชนบท
กรมทางหลวงชนบท

ลักษณะลำน้ำ



บริษัท อินเทอร์เน็ตเนชั่นแนล เอ็นจิเนียริง คอนซัลแต้นส์ จำกัด



กรมทางหลวงชนบท
กรมทางหลวงชนบท

สะพานเดิม(ฝาย)



บริษัท อินเทอร์เน็ตเนชั่นแนล เอ็นจิเนียริ่ง คอนซัลแต้นส์ จำกัด



ชื่อสะพาน	เป็นฝายน้ำล้น/ทางข้าม
ความยาวสะพาน	60.00 เมตร
ความกว้างสะพาน	9.00 เมตร
ทางเท้าข้างละ	
ความกว้างสุทธิของช่องลอดกลางลำน้ำ	
ความสูงสุทธิของช่องลอดกลางลำน้ำ	
ชนิดของสะพาน	คอนกรีต



กรมทางหลวงชนบท
กรมทางหลวงชนบท

สะพานข้ามเคียงด้านเหนือน้ำ



บริษัท อินเทอร์เน็ตเนชั่นแนล เอ็นจิเนียริง คอนซัลแต้นส์ จำกัด



กรมทางหลวงชนบท
กระทรวงมหาดไทย

สะพานข้างเคียงด้านท้ายน้ำ



บริษัท อินเทอร์เน็ตเนชั่นแนล เอ็นจิเนียริง คอนซัลแต้นส์ จำกัด



จบการนำเสนอ



บริษัท อินเทอร์เน็ตเนชั่นแนล เอ็นจิเนียริง คอนซัลแต้นส์ จำกัด