



# กรมทางหลวงชนบท

งานสำรวจและออกแบบโครงข่ายสะพาน ปี 2561 กลุ่มที่ 4

สะพาน คสล.ข้ามลำห้วยร่องขุม บ.ทุ่งขุ่น - บ.โนนสว่าง  
ต.นาพิน/โคกจาน อ.ตระการพืชผล จ.อุบลราชธานี

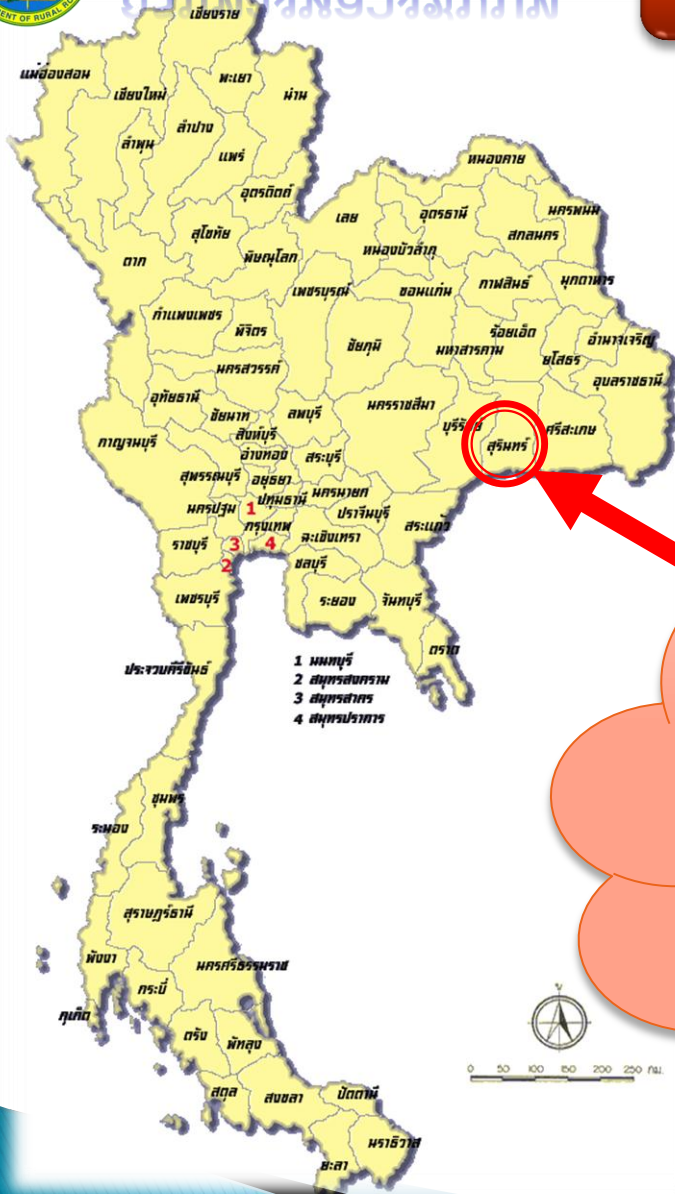


บริษัท อินเทอร์เน็ตเนชั่นแนล เอ็นจิเนียริง คอนซัลแต้นส์ จำกัด



# กรมทางหลวงชนบท

# ที่ตั้งโครงการ



ที่ตั้งโครงการ  
 สะพาน คสล.ข้ามลำห้วยร่องขุม  
 บ.ทุ่งขุ่น - บ.โนนสว่าง  
 ต.นาพิน/โคกจาน อ.ตระการพืชผล  
 จ.อุบลราชธานี







# กรมทางหลวงชนบท

## แผนที่ 1:50000

สะพานข้างเคียงต้นน้ำ  
 N 1,722,560  
 E 506,710  
 Lat 15.58073  
 Long 105.06258

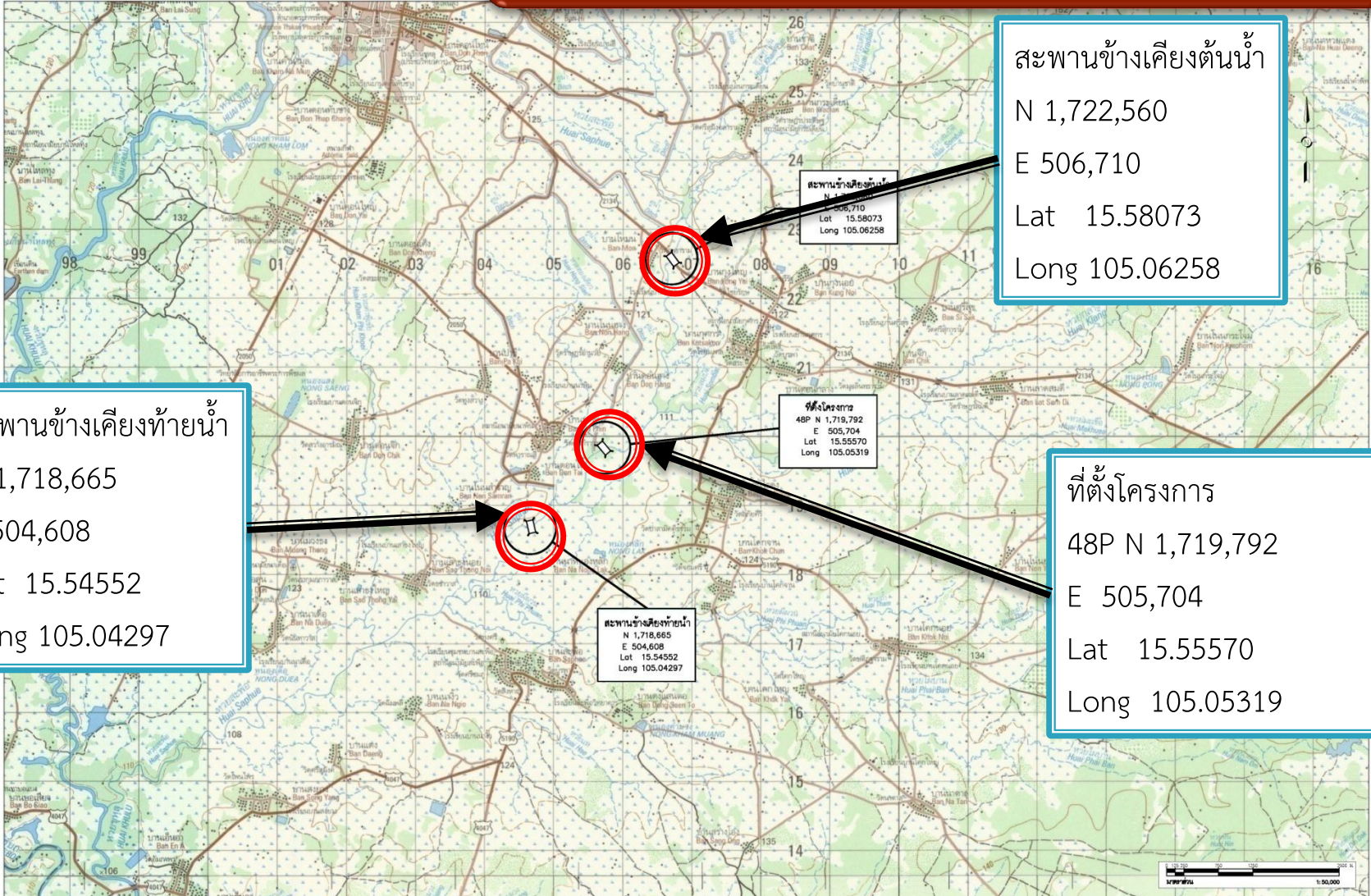
สะพานข้างเคียงต้นน้ำ  
 N 1,722,560  
 E 506,710  
 Lot 15.58073  
 Long 105.06258

สะพานข้างเคียงท้ายน้ำ  
 N 1,718,665  
 E 504,608  
 Lat 15.54552  
 Long 105.04297

สะพานข้างเคียงท้ายน้ำ  
 N 1,718,665  
 E 504,608  
 Lot 15.54552  
 Long 105.04297

ที่ตั้งโครงการ  
 48P N 1,719,792  
 E 505,704  
 Lat 15.55570  
 Long 105.05319

ที่ตั้งโครงการ  
 48P N 1,719,792  
 E 505,704  
 Lot 15.55570  
 Long 105.05319



 สำนักสำรวจและออกแบบ กรมทางหลวงชนบท กระทรวงคมนาคม	บริษัท อินเทอร์เน็ตเนชั่นแนล เอ็นจิเนียริ่ง คอนซัลแต้นส์ จำกัด	อนุมัติ: อนุมัติ: อนุมัติ: อนุมัติ:	สะพาน คล. ข้างลำห้วยขจร ด.นาหิน/โคจาน อ.ศรภักดี พิจิตร จ.อุบลราชธานี	แผนที่บริเวณโครงการ 1 : 50,000 วันที่: / /	อนุมัติ: อนุมัติ:
---	--	--	---	--	----------------------

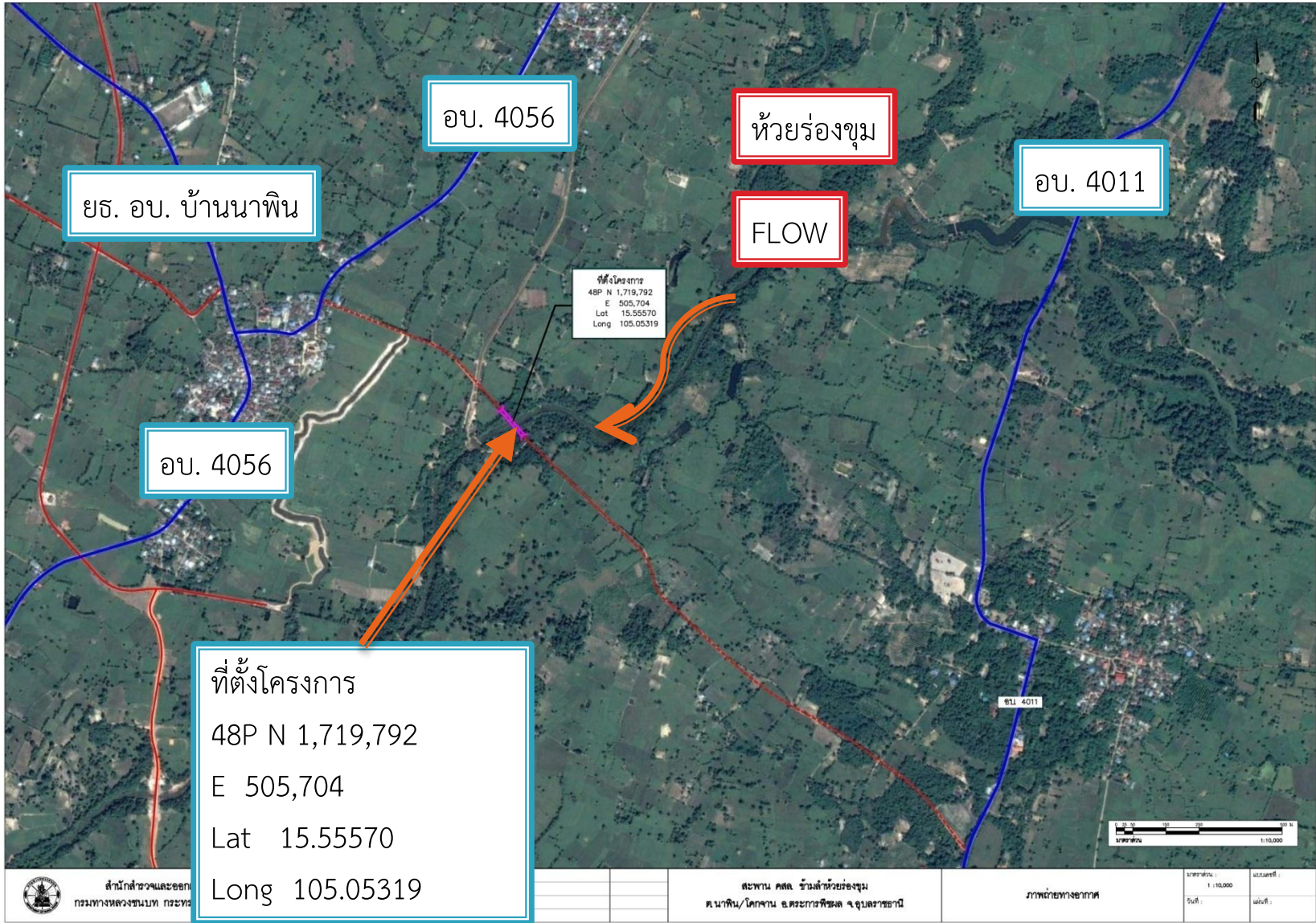


บริษัท อินเทอร์เน็ตเนชั่นแนล เอ็นจิเนียริ่ง คอนซัลแต้นส์ จำกัด





ภาพถ่ายทางอากาศ







กรมทางหลวงชนบท  
กรมทางหลวงชนบท

# การสำรวจเบื้องต้น



บริษัท อินเทอร์เน็ตเนชั่นแนล เอ็นจิเนียริง คอนซัลแต้นส์ จำกัด





กรมทางหลวงชนบท  
กรมทางหลวงชนบท

# ที่ตั้งโครงการ(จุดเริ่มต้น)



บริษัท อินเตอร์เนชันแนล เอ็นจิเนียริง คอนซัลแต้นส์ จำกัด





กรมทางหลวงชนบท  
กรมทางหลวงชนบท

# ที่ตั้งโครงการ(จุดสิ้นสุด)



บริษัท อินเทอร์เน็ตเนชั่นแนล เอ็นจิเนียริ่ง คอนซัลแต้นส์ จำกัด





กรมทางหลวงชนบท  
กรมการขนส่งทางบก

# ที่ตั้งโครงการ(จุดเริ่มต้นสะพาน)



บริษัท อินเทอร์เน็ตเนชั่นแนล เอ็นจิเนียริ่ง คอนซัลแต้นส์ จำกัด





กรมทางหลวงชนบท

# ที่ตั้งโครงการ(จุดสิ้นสุดสะพาน)



บริษัท อินเทอร์เน็ตเนชั่นแนล เอ็นจิเนียริง คอนซัลแต้นส์ จำกัด





# ลักษณะลำน้ำ







กรมทางหลวงชนบท  
กรมการขนส่งทางบก

# สะพานข้างเคียงด้านเหนือ



บริษัท อินเทอร์เน็ตเนชั่นแนล เอ็นจิเนียริ่ง คอนซัลแต้นส์ จำกัด





กรมทางหลวงชนบท

# สะพานข้างเคียงด้านท้ายน้ำ



บริษัท อินเทอร์เน็ตเนชั่นแนล เอ็นจิเนียริง คอนซัลแต้นส์ จำกัด





# จบการนำเสนอ



บริษัท อินเทอร์เน็ตเนชั่นแนล เอ็นจิเนียริง คอนซัลแต้นส์ จำกัด