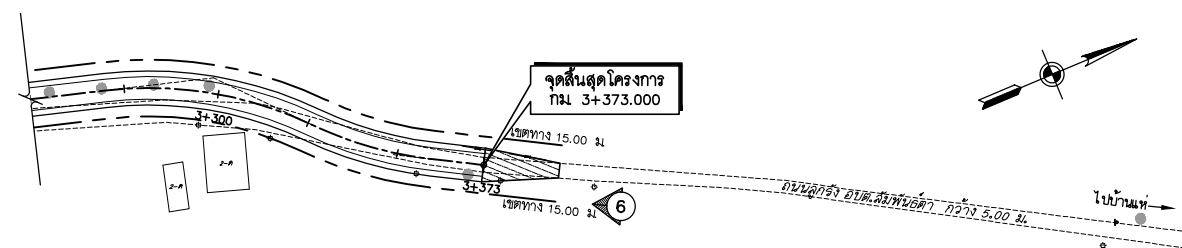
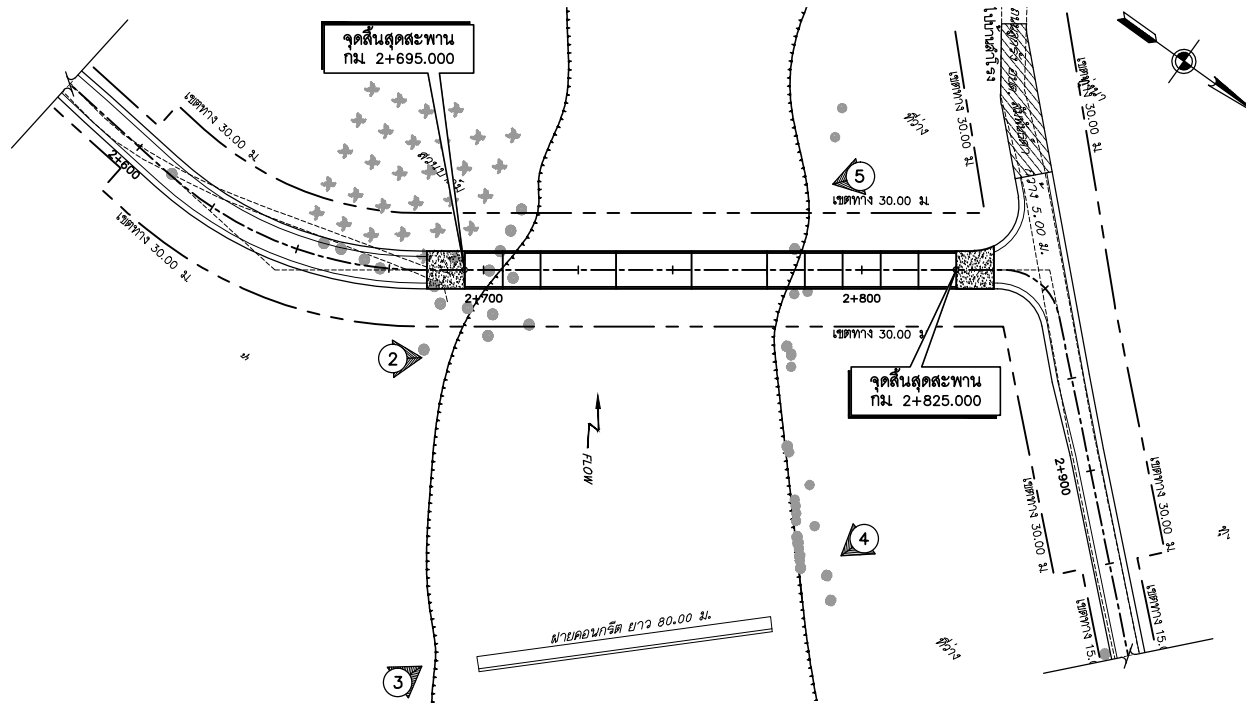

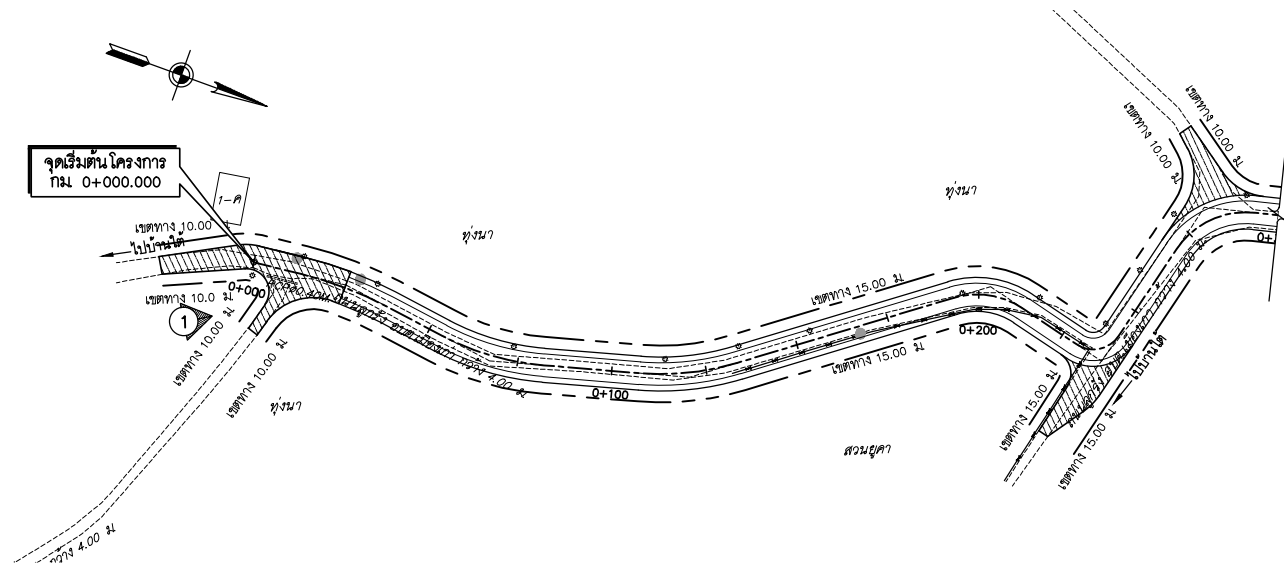


# สะพาน คสล. ข้ามแควโสมง ต.เมืองเก่า/ลำพันตา อ.กบินทร์บุรี/นาดี จ.ปราจีนบุรี



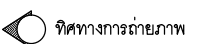
### รายละเอียดถนนต่อเชื่อม

ถนนต่อเชื่อมสะพานความยาวรวม 3,243.00 เมตร แบ่งเป็น

- ด้านจุดเริ่มต้นโครงการ ฝั่ง หมู่ที่ 22 บ.แห่ ต.ลำพันตา อ.นาดี จ.ปราจีนบุรี  
ก่อสร้างถนนความยาว 2,695.00 เมตร ประกอบด้วย
  - ผิวจราจรลาดยางแบบ ASPHALT CONCRETE ยาว 2,685.00 เมตร กว้าง 6.00 เมตร
  - ไหล่ทางลาดบางแบบ ASPHALT CONCRETE ยาว 2,685.00 เมตร กว้าง 1.00 เมตร
  - APPROACH SLAB ยาว 10.00 เมตร
- ด้านจุดสิ้นสุดโครงการ ฝั่ง หมู่ที่ 22 บ.เลียบ ต.เมืองเก่า อ.กบินทร์บุรี จ.ปราจีนบุรี  
ก่อสร้างถนนความยาว 548.00 เมตร ประกอบด้วย
  - ผิวจราจรลาดยางแบบ ASPHALT CONCRETE ยาว 538.00 เมตร กว้าง 6.00 เมตร
  - ไหล่ทางลาดบางแบบ ASPHALT CONCRETE ยาว 538.00 เมตร กว้าง 1.00 เมตร
  - APPROACH SLAB ยาว 10.00 เมตร

### รายละเอียดสะพาน

สะพานยาว 130.00 เมตร (2x10)+(3x20)+(5x10) SKEW 0°  
 สะพานกว้าง 9.00 เมตร ไม่มีทางเท้า  
 ช่องลอดสุทธิทางราบ 19.00 เมตร ช่องลอดสุทธิทางตั้ง 3.72 เมตร  
 แผนที่ 1:50,000 ระวังเลขที่ 5337 II  
 ตำแหน่งสะพาน UTM N 1,554,073  
 E 798,634  
 Lat 14.04157  
 Long 101.76491



ออกแบบ	
เขียนแบบ	
ตรวจแบบ	
เสนอโดย	

มาตราส่วน : 1:1000	แบบเลขที่ : ท-04
วันที่ :	แผ่นที่ : 4